





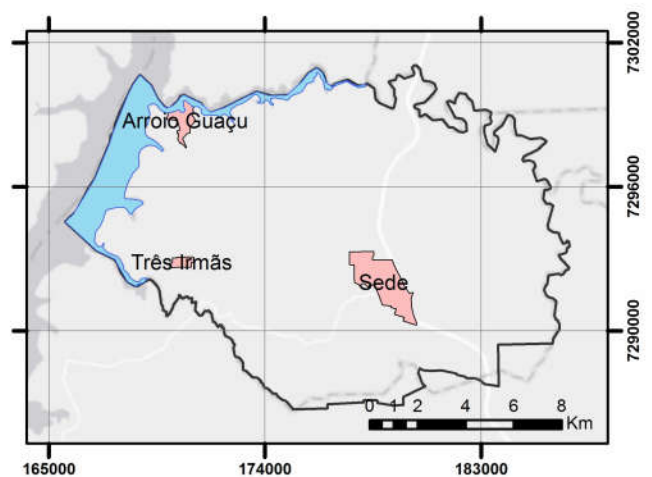


Legenda

-  Perímetro Urbano
-  Hidrografia
-  APP
-  Malha Urbana
-  ZRU1 - Zona Residencial Urbana I
-  ZPA - Zona de Preservação Ambiental



PLANO DIRETOR MUNICIPAL DE MERCEDES

Revisado em 2019

ANEXO III - MAPA DO ZONEAMENTO DO DISTRITO DE TRÊS IRMÃS

Responsável técnico:

Daniel Souza Lima

CAU A47443-6

Elaboração:

DRZ - Gestão de Cidades

Sistema de Projeção Transversa de Mercator UTM | Datum
 Horizontal: Sirgas 2000 | Datum Vertical: Imbituba - SC
 | Fuso UTM: 22S | Base de dados: IBGE, CAR, Esri, CNES
 AirbusDS, HERE,
 Garmin, OpenStreetMap e DRZ Geotecnologia e Consultoria.